



АДМИНИСТРАЦИЯ  
ЧАЙКОВСКОГО ГОРОДСКОГО ОКРУГА  
УПРАВЛЕНИЕ  
ЗЕМЕЛЬНО-ИМУЩЕСТВЕННЫХ  
ОТНОШЕНИЙ

ул. Ленина, д. 67/1, г. Чайковский, Пермский край, 617760  
Тел/факс: (34241) 4-73-75  
E-mail: chaikkui2015@yandex.ru  
ОКПО 35288925 ОГРН 1185958071562  
ИНН/КПП 5959002592/595901001

17.01.2022 № 02-01-06-01-145

На № \_\_\_\_\_ от \_\_\_\_\_

АО «Газпром  
газораспределение Пермь»  
ул. Петропавловская, 43,  
г. Пермь, 614000

Чайковский отдел  
Управления Росреестра  
по Пермскому краю

Правовое управление  
администрации Чайковского  
городского округа

**О предоставлении решения**

**РЕШЕНИЕ № 12  
о размещении объектов**

г. Чайковский,  
Пермский край

11 января 2022

**Управление земельно-имущественных отношений администрации Чайковского городского округа, в лице начальника Управления Елькиной Ларисы Александровны, действующей на основании Положения об Управлении земельно-имущественных отношений администрации города Чайковского, утвержденного решением Думой Чайковского городского округа от 19 декабря 2018 г. № 99,**  
**разрешает Акционерному обществу «Газпром газораспределение Пермь» (ИНН 5902183841, ОГРН 1025900512670, адрес: 614000, г. Пермь, ул. Петропавловская, 43, телефон: 8 (342) 218 11 00, e-mail: [ugaz@ugaz.ru](mailto:ugaz@ugaz.ru)) размещение объекта: «Газопровод давлением до 1,2 Мпа включительно, для размещения которого не требуется разрешение на строительство», на части земельного участка с кадастровым номером 59:12:0000000:20498, и на землях, государственная собственность на которые не разграничена, номер кадастрового квартала 59:12:0010743, из состава земель населенных пунктов, площадью 19 кв.м, на срок: до 10 января 2023 года,**

местоположение: **Пермский край, г. Чайковский, ул. Кирова, к дому 16.**

Приложение: **схема предполагаемых к использованию земель или части земельного участка.**

Начальник Управления  
земельно-имущественных отношений  
администрации Чайковского городского округа



**Л.А. Елькина**

## Схема предполагаемых к использованию земель или части земельного участка

Объект: Газопровод давлением до 1,2 Мпа, для размещения которого не требуется разрешения на строительство

Местоположение: расположенных по адресу: Пермский край, Чайковский городской округ, г. Чайковский, ул. Кирова к дому № 16

Каталог координат, м

№ точки границы	X	Y
н1	376689.86	1288032.81
н2	376691.96	1288033.10
н3	376693.91	1288033.22
н4	376693.82	1288033.95
н5	376693.35	1288037.87
н6	376689.31	1288037.41
н7	376689.77	1288033.57
н1	376689.86	1288032.81

Площадь земель или части земельного участка, кв.м.: 19

Категория земель: земли населенных пунктов

Вид разрешенного использования: -

Описание границ смежных землепользователей:

От точки н1 до точки н2 - земельный участок с кадастровым номером 59:12:0010743:214

От точки н4 до точки н7 - земельный участок с кадастровым номером 59:12:0000000:20498

От точки н1 до точки н2 - земельный участок с кадастровым номером 59:12:0010743:1

От точки н3 до точки н4, от точки н7 до точки н1 - земли общего пользования

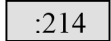
### Условные обозначения:



- предполагаемый участок земель, на которых планируется размещение объекта



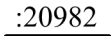
- зоны с особыми условиями использования территории, сведения о которых внесены в ЕГРН



- границы и номер земельного участка, сведения о которых внесены в ЕГРН

:ЗУ1

- обозначение запрашиваемого земельного участка



- границы и номер объекта капитального строительства, сведения о которых внесены в ЕГРН

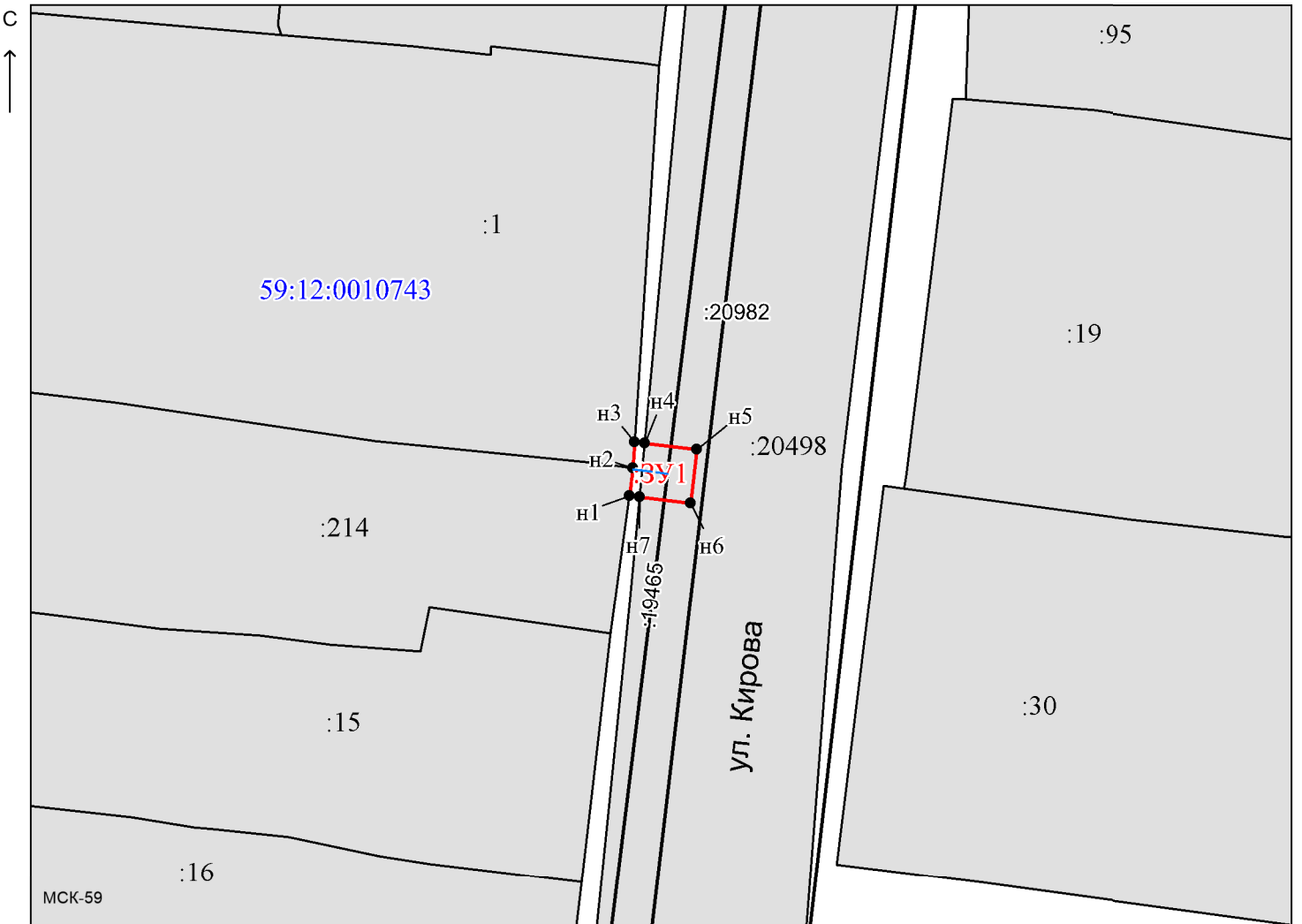
● н1

- характеристика точек границ земель или части земельного участка



- граница кадастрового квартала

59:12:0010743 - номер кадастрового квартала



Масштаб 1:500

Заявитель: \_\_\_\_\_ / Офишкина И. В.  
МП (подпись, расшифровка подписи)

(для юридических лиц)

